Aqui a natureza é protegida

Conheça as Unidades de Conservação da nossa região, entenda sua importância e saiba quais espécies devem ser preservadas nestas áreas

O que é uma Unidade de Conservação

Unidades de Conservação são áreas protegidas criadas para conservar a biodiversidade, os ambientes naturais e os recursos pesqueiros para as futuras gerações.

Pesca proibida

Nas Unidades de Conservação destacadas no mapa ao lado, a pesca é proibida por lei

Essas áreas são refúgios essenciais para a reprodução, alimentação e crescimento de diversas espécies marinhas, contribuindo para a conservação da biodiversidade e para a saúde dos ecossistemas costeiros.

Litoral do Paraná

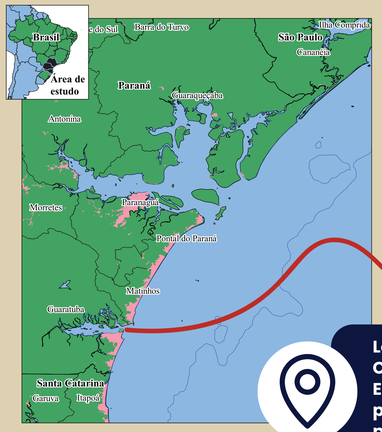

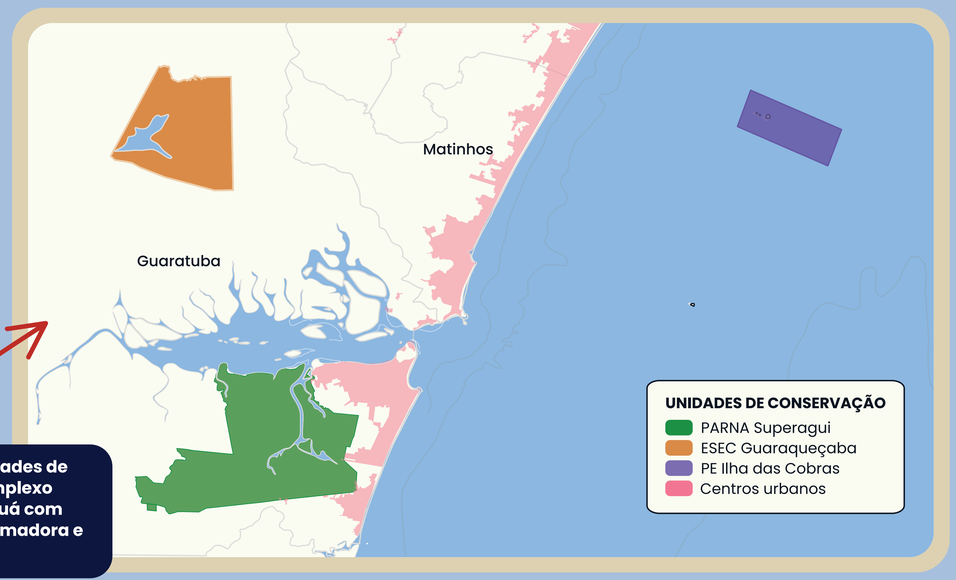

Localização das Unidades de Conservação no Complexo Esuarino de Paranaguá com proibição da pesca amadora e profissional

Quem somos e o que fazemos

O projeto Gestão Participativa e a Rede de Telemetria do Litoral do Paraná (RETELIPA) trabalham junto com pescadores, comunidades tradicionais e usuários do ambiente costeiro para fortalecer a pesca sustentável e a conservação da biodiversidade no litoral paranaense.

Entre suas principais ações destaca-se o monitormaneto de espécies marinhas para acompanhar sua ocorrência, distribuição e estado de conservação. Também desenvolvem iniciativas de ciência cidadã, envolvendo pescadores, estudantes, moradores e visitantes na coleta de informações sobre a fauna marinha, e promovem ações educativas por meio de oficinas, palestras, atividades em escolas, eventos comunitários e materiais informativos.

Conheça algumas das espécies que monitoramos nessas UCs:

Mero
Epinephelus itajara



Garoupa-verdadeira
Epinephelus marginatus



Robalo-peva
Centropomus parallelus



Robalo-flecha
Centropomus undecimalis



Cação-viola
Pseudobatos sp.



Caranha
Lutjanus cyanopterus



Outras espécies monitoradas são:
- **Miraguaia** (*Pogonias courbina*)
- **Raia-pintada** (*Hypanus guttatus*)
- **Tartaruga-verde** (*Chelonia mydas*)

Apoie nossas ações

Você pode ajudar de duas formas:

- Encontrou um peixe com esta marcação? Envie uma mensagem ou ligue para: **(41) 98516-5493**

- Registre suas pescarias e compartilhe as informações. Assim, você contribui para o monitoramento de espécies ameaçadas e invasoras presentes na região.



Respeite as áreas protegidas.
Confira mais informações apontando a sua câmera para o QR Code.

gestão participativa · RETELIPA

REALIZAÇÃO: INSTITUTO MEROS DO BRASIL

FINANCIADOR: BIODIVERSIDADE LITORAL DO PARANÁ