

Reservas Particulares do Lagamar Paranaense - Fase I

APRESENTAÇÃO AO CONSELHO GESTOR DO PROGRAMA BIODIVERSIDADE LITORAL DO PARANÁ

04/12/2025

REALIZAÇÃO:



APOIO



**BIODIVERSIDADE
LITORAL DO PARANÁ**



Foto: RPPN Graciosa

Chamada de projetos 10/2023 – consolidação de RPPNs

**2 LINHAS DE APOIO:
PLANO DE MANEJO
SINALIZAÇÃO**

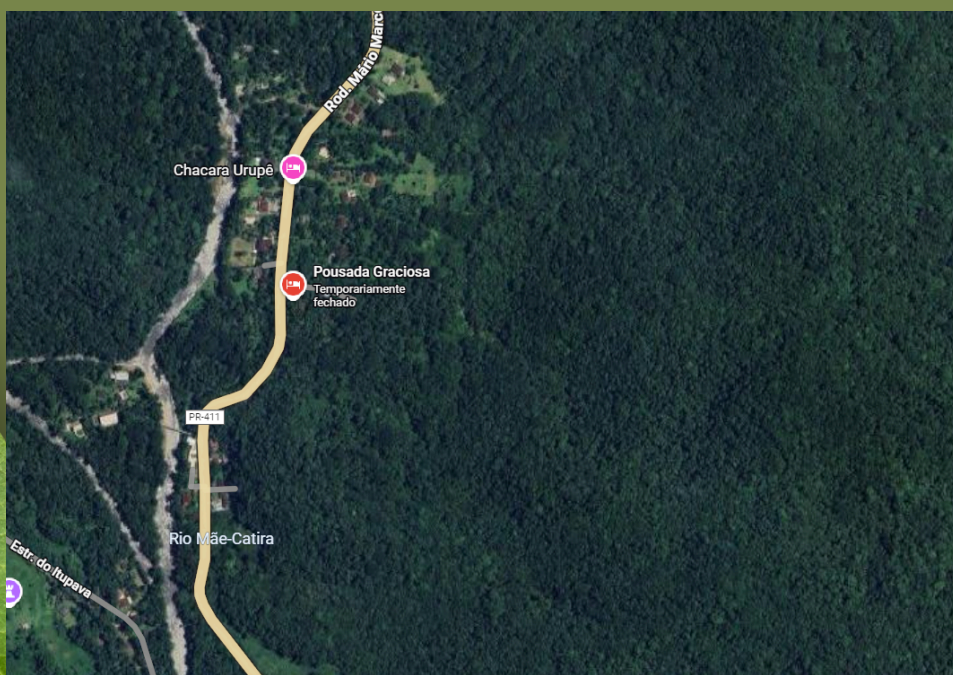
**VALOR SOLICITADO:
RS249.650,00**

**PERÍODO DE REALIZAÇÃO:;
18 MESES
SET 2023 – MAIO 2025**

RPPN GRACIOSA

MORRETES
(Porto de Cima)

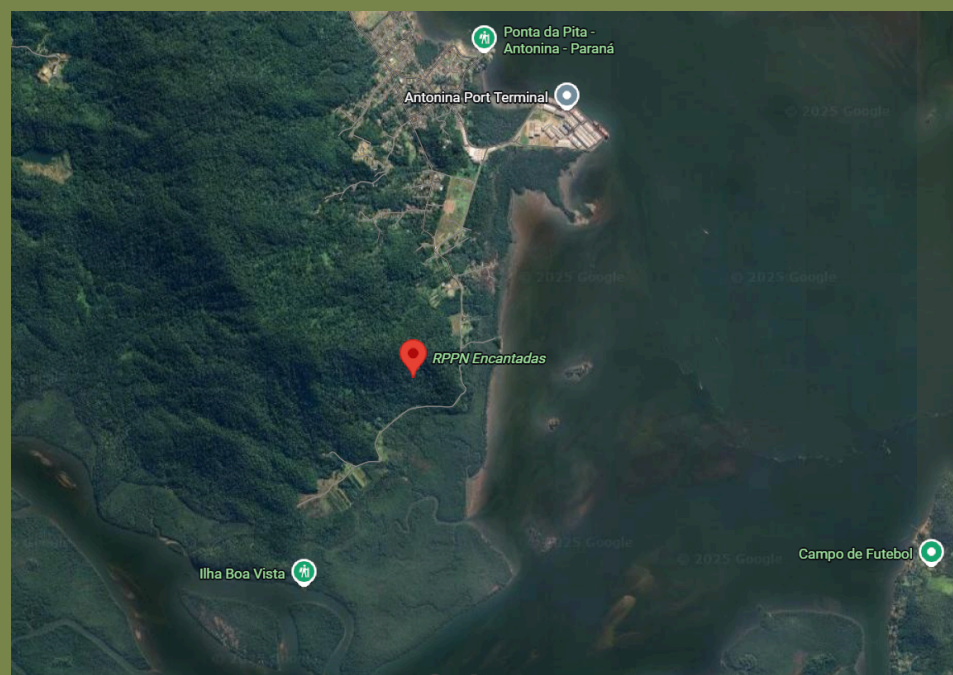
CRIADA EM 2011- ICMBio
com 17,33ha



RPPN ENCANTADAS

ANTONINA
(Próx. Praia do Gomes –
Foz Rio Nhundiaquara)

CRIADA EM 2014 – IAT
com 18,33ha



RPPN ENCONTRO DAS ÁGUAS

PARANAGUÁ
(Próx. Parque Aquático-
Colônia Cambará)

CRIADA EM 2021 – ICMBio
com 18,33ha

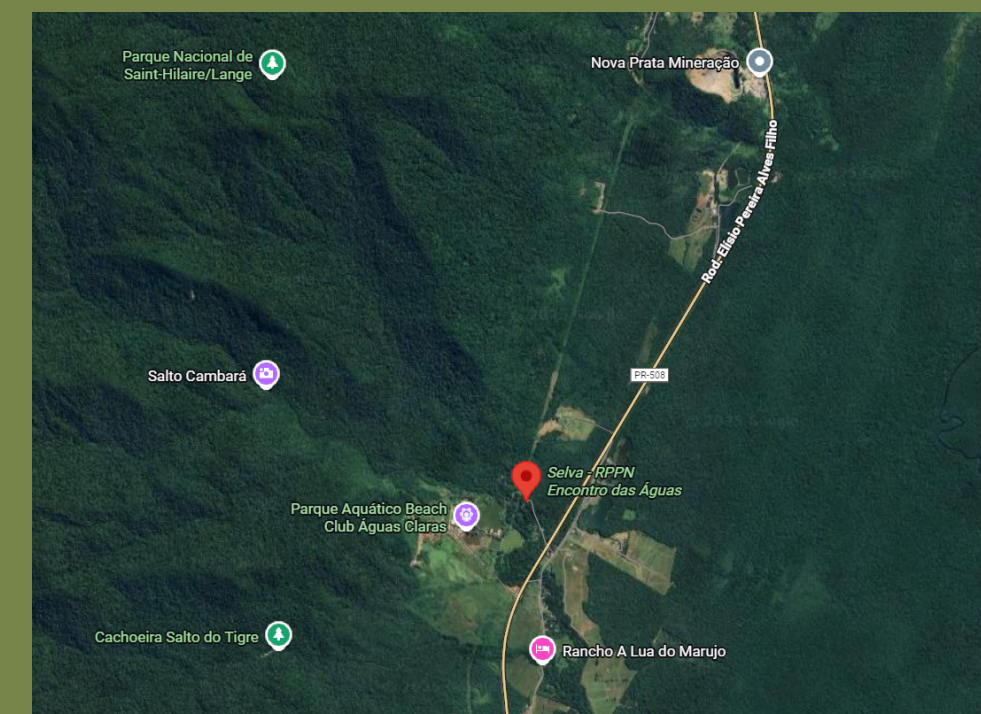




Foto: RPPN Graciosa

PLANO DE MANEJO – RPPN GRACIOSA

ADEQUAÇÃO DO PLANO – Roteiro Metodológico ICMBio
Objetivo: Conservação

O plano de manejo da RPPN Graciosa foi finalizado, enviado ao ICMBIO e aprovado em agosto pela PORTARIA ICMBIO N° 2.571, publicada no Diário Oficial da União em 30.08.2024.

PLANO DE MANEJO – RPPN ENCANTADAS

ELABORAÇÃO DO PLANO DE MANEJO CONFORME ORIENTAÇÃO DO IAT

Objetivo: Conservação

O plano de manejo da RPPN Encantadas foi enviado para aprovação do IAT no dia 11 de dezembro de 2024, via protocolo digital N° 23.195.658-1.

+CADASTRO CNUC

Foto: RPPN Encontro das Águas

PLANO DE MANEJO – RPPN ENCONTRO DAS ÁGUAS

PROGRAMAS DE MANEJO – Roteiro Metodológico ICMBio

Objetivo: conservação, pesquisa, monitoramento ambiental e turismo científico



INVENTÁRIOS DE FAUNA, FLORA E FUNGA

-116 espécies de árvores, 27 de samambaia e 10 briófitas

-44 espécies de cogumelos

- 77 espécies de aves

-10 espécies de anfíbios

-3 espécies de répteis

-15 espécies de mamíferos

-25 espécies

-4 mutucas, 1 com primeiro registro no PR

- RELATÓRIOS ROBUSTOS
- PROGRAMA DE MONITORAMENTO
- DA BIODIVERSIDADE
- GESTÃO DA BIODIVERSIDADE
- MONITORAMENTO DE LONGO PRAZO
- ROTEIROS DE OBSERVAÇÃO E MONITORAMENTO DA BIODIVERSIDADE



Foto: RPPN Encontro das Águas

PLANO DE MANEJO – RPPN ENCONTRO DAS ÁGUAS

O plano de manejo da RPPN Encontro das Águas foi finalizado, enviado ao ICMBIO e aprovado em outubro pela PORTARIA ICMBIO N° 4.453, publicada no Diário Oficial da União em 15.10.2025

**DOCUMENTO DE APOIO À GESTÃO DAS RPPNs
BENEFICIADAS PELO PROJETO
RESERVAS PARTICULARES DO LAGAMAR PARANAENSE**

EXECUÇÃO



EQUIPE RESPONSÁVEL

Anne Zugman

Larissa Wamavin

APOIO



**BIODIVERSIDADE
LITORAL DO PARANÁ**

rabbits

O projeto Reservas Particulares do Lagamar Paranaense foi financiado com recursos do Termo de Acordo Judicial celebrado entre o Ministério Público Federal, Ministério Público do Estado do Paraná e a Petrobras, com a interveniência do Fundo Brasileiro para a Biodiversidade (Funbio) e do Instituto Chico Mendes de Conservação da Biodiversidade (ICMBio), no âmbito do processo de Cumprimento de Sentença nº 5001337-92.2012.4.04.7008, provenientes das Ações Cíveis Públicas 0000041-91.2010.404.7008 (PR) e nº 200270080002601, movidas pelo Instituto Ambiental do Paraná (IAP), pelo Ministério Público do Paraná (MPPR) e Ministério Público Federal (MPF), respectivamente, em face da Petrobras – Petróleo Brasileiro S/A.

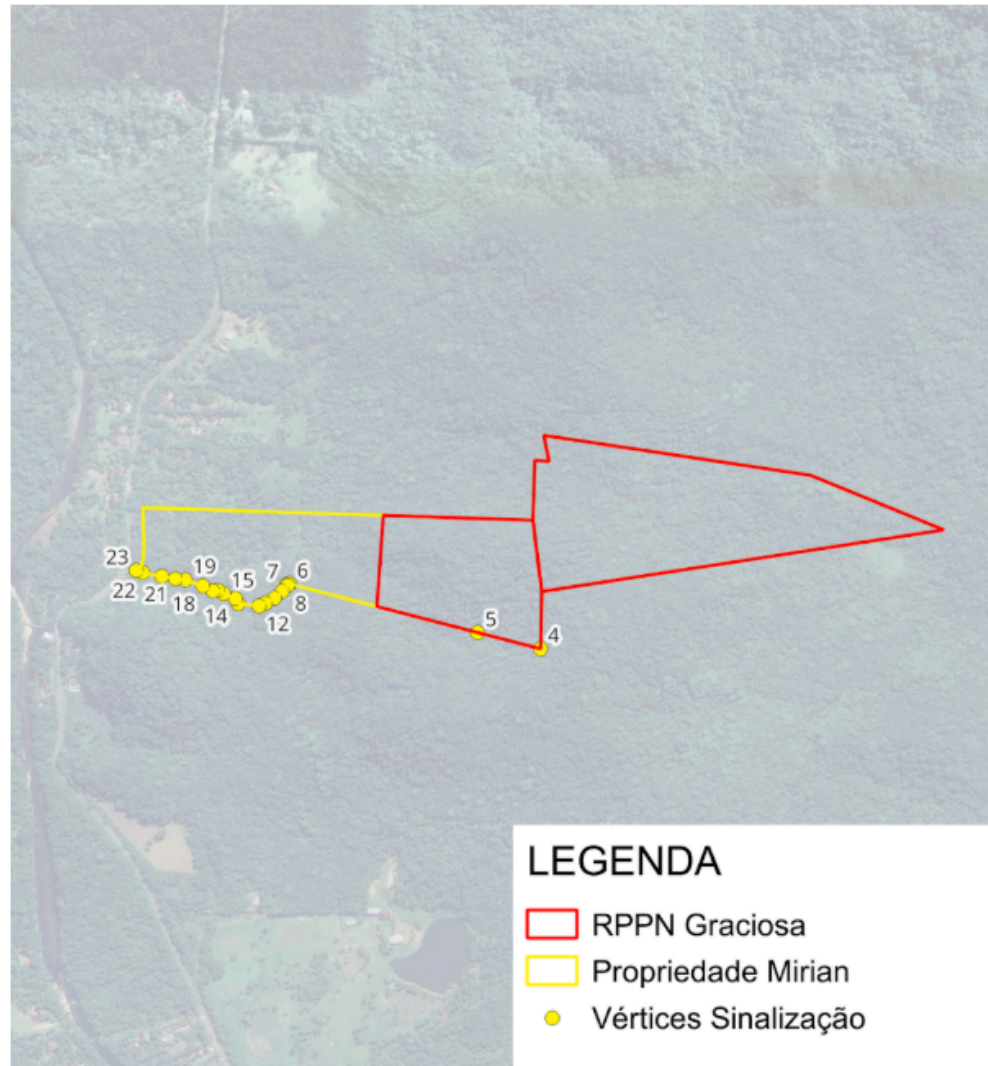
“Reservas Particulares do Lagamar Paranaense”

SUMÁRIO

1. ANTECEDENTES E CONTEXTO.....	3
2. OBJETIVO.....	4
3. RECOMENDAÇÕES PARA GESTÃO.....	5
3.1. Planejamento, avaliação e monitoramento da efetividade de gestão.....	5
3.2. Pesquisa Científica.....	7
3.3. Banco de dados.....	8
3.4. Estabelecimento de parcerias.....	8
3.5. Sustentabilidade Financeira.....	9
3.6. Comunicação.....	10
4. CONSIDERAÇÕES FINAIS.....	11
REFERÊNCIAS.....	11

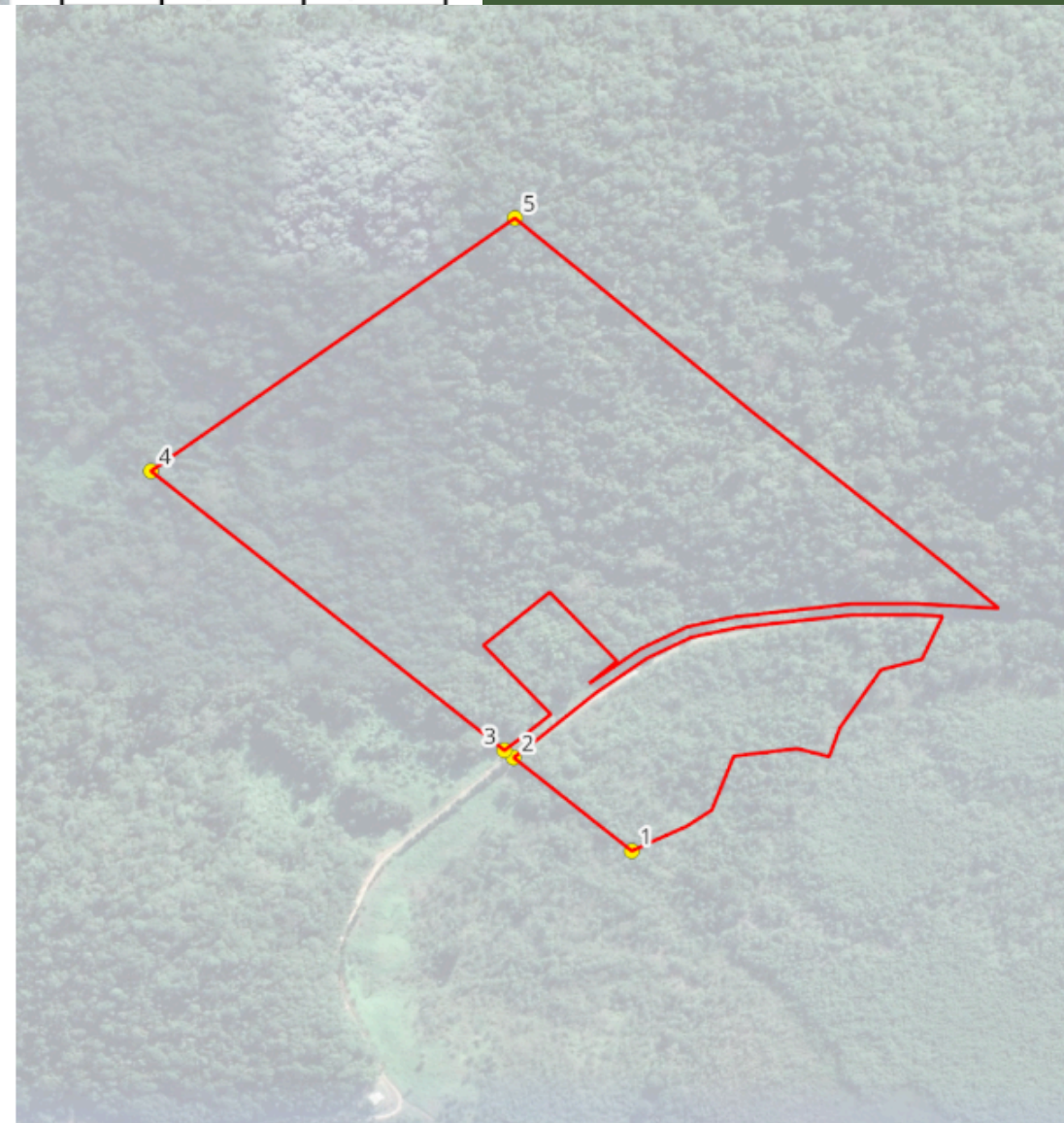
SINALIZAÇÃO DEMARCATÓRIA

OBJETIVO DE INFORMAR MORADORES DO ENTORNO E O PÚBLICO EM GERAL SOBRE A EXISTÊNCIA DA UC NA REGIÃO E INIBIR PRESSÕES COMO EXPLORAÇÃO VEGETAL, CAÇA, INVASÕES, GRILAGEM E CONFLITOS FUNDIÁRIOS.



RPPN Graciosa Lote 01

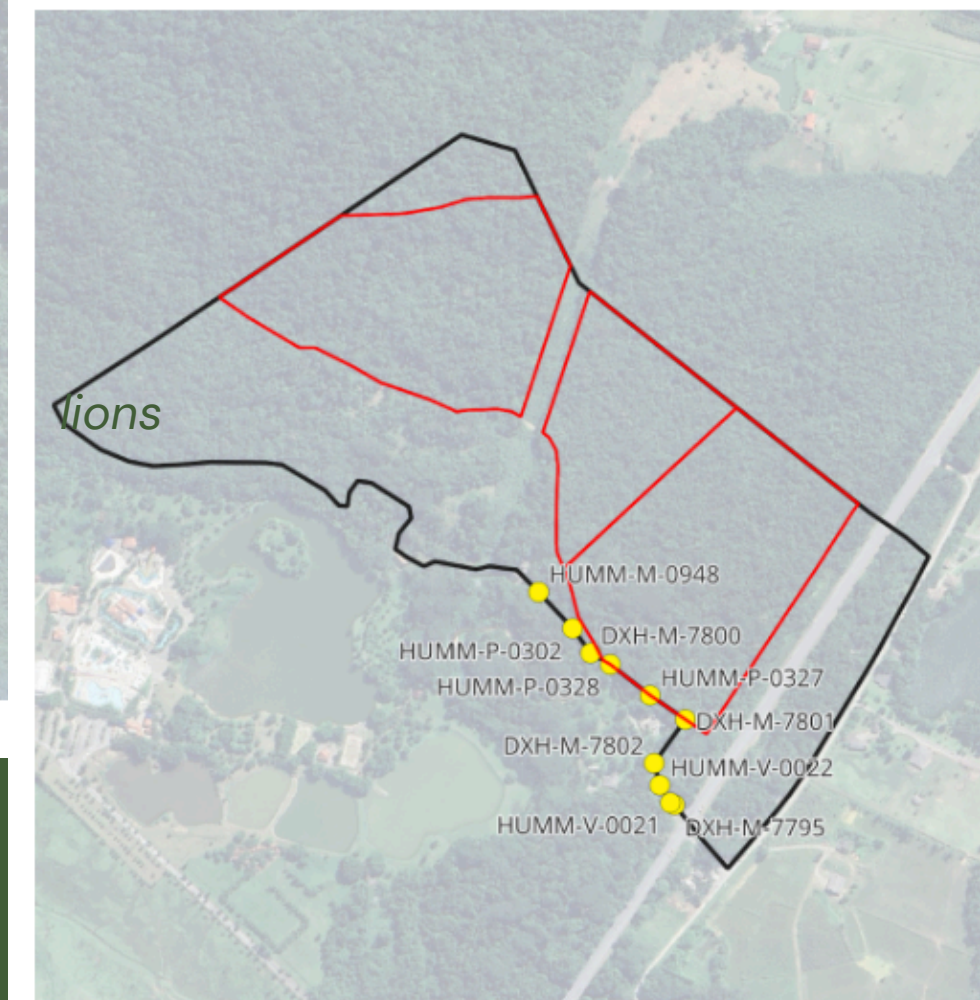
Vértice	Longitude	Latitude
4	-48,868042	-25,424308



RPPN Encantadas

LEGENDA

- RPPN Encantadas
- Vértices Sinalização



RPPN Encontro das Águas

LEGENDA

- RPPN Encontro das Águas
- Propriedade Anne
- Vértices Sinalização

Vértice	Longitude	Latitude
DXH-M-7795	-48,590174	-25,73104
HUMM-V-0021	-48,590221	-25,731017
HUMM-V-0022	-48,590339	-25,730818
DXH-M-7802	-48,590404	-25,73057
DXH-M-7801	-48,590051	-25,730077
HUMM-P-0327	-48,590449	-25,729804
HUMM-P-0328	-48,590898	-25,729456
DXH-M-7800	-48,59112	-25,729328
HUMM-P-0302	-48,591322	-25,729049
HUMM-M-0948	-48,591708	-25,728639








Figura 14: Letreiro instalado na RPPN Graciosa, em Morretes-PR.



SINALIZAÇÃO INFORMATIVA

RPPN

GRACIOSA

HISTÓRICO

A RPPN Graciosa nasceu do desejo dos proprietários Curt e Mirian de preservar um pedaço da Mata Atlântica que os encantou à primeira vista, em 2007. Com vegetação nativa quase intacta e uso mínimo da terra pela Pousada Graciosa, o casal decidiu manter a floresta protegida e buscou formas legais de formalizar essa conservação. Em 2009, foram contemplados pelo edital da SOS Mata Atlântica, que viabilizou o georreferenciamento e a criação da unidade em 2011, por meio da Portaria nº 89 do ICMBIO, de 10 de novembro de 2011.

A reserva está inserida no perímetro de tombamento da Serra do Mar, um patrimônio natural reconhecido pelo Estado do Paraná, com 386 mil hectares. A região tem grande importância ecológica, histórica e cultural, conectando o litoral ao planalto paranaense por antigas trilhas indígenas, como o Caminho da Graciosa, e por obras notáveis como a ferrovia inaugurada em 1885, marco do desenvolvimento do estado.

OBJETIVOS

A criação da RPPN teve como motivações principais a proteção das nascentes e córregos que abastecem a propriedade e empreendimentos vizinhos, o combate à caça, à extração ilegal de Palmeira Juçara e a vontade de garantir a conservação perpétua da área, mesmo para as futuras gerações.

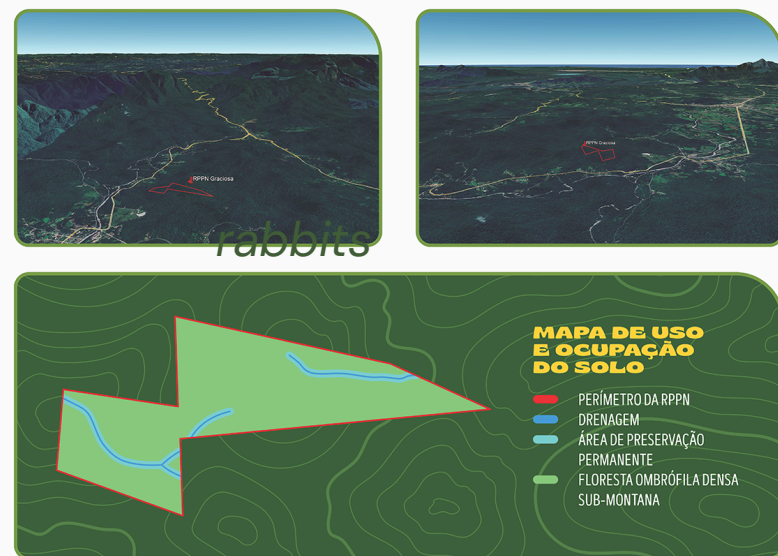
IMPORTÂNCIA PARA A CONSERVAÇÃO

A RPPN Graciosa protege um remanescente valioso da Mata Atlântica, inserido no maior corredor ecológico contínuo do bioma, reconhecido pela UNESCO como Reserva da Biosfera e Patrimônio Natural Mundial. A reserva contribui diretamente para a conservação da biodiversidade e serviços ecossistêmicos ao preservar

nascentes e córregos da bacia do Rio Nhundiaquara – fonte de abastecimento local – e abrigar espécies raras e ameaçadas de extinção como a Palmeira Juçara, a Jacutinga, o Gato Mourisco e a Jaquatirica. Sua vegetação abriga uma rica diversidade de árvores, palmeiras, epífitas e fauna silvestre, com destaque para mais de 117 espécies de aves já registradas. A reserva também fortalece a conectividade ecológica com outras seis Unidades de Conservação da região, formando um mosaico essencial para a manutenção dos serviços ambientais e do equilíbrio ecológico no litoral do Paraná.




LOCALIZAÇÃO

A RPPN Graciosa está localizada no município de Morretes (PR), no coração da Serra do Mar, a cerca de 60 km de Curitiba. A reserva faz parte de uma região com forte vocação turística e grande valor ecológico - a Grande Reserva Mata Atlântica - estando a menos de 1 km do Parque Estadual Pico do Marumbi. Seu entorno imediato é protegido por leis ambientais e se integra ao Eixo de Interesse Turístico da Graciosa, zona em transformação marcada pela substituição da agricultura por usos residenciais e turísticos.



BIODIVERSIDADE

Nossa região é um hotspot de conservação pois abriga uma alta concentração de espécies raras, ameaçadas de extinção que não são encontradas em outros lugares do mundo, além disso apresenta uma megabiodiversidade.



APOIO

SINALIZAÇÃO REALIZADA PELO PROJETO RESERVAS PARTICULARES DO LAGAMAR PARANAENSE



PROIBIDO



PROIBIDA CAÇA, PESCA E EXTRAÇÃO VEGETAL
ÁREA PROTEGIDA PELA LEI DE CRIMES AMBIENTAIS Nº 9.605/1998

RISCOS

RISCOS DE ACORDO COM A CLASSIFICAÇÃO E CODIFICAÇÃO BRASILEIRA DE DESASTRES (COBRADE)



CANAIS

EMERGÊNCIA E DENÚNCIA

EM CASO DE EMERGÊNCIA LIGUE PARA O CORPO DE BOMBEIROS **193**

EM CASO DE DENÚNCIAS DE CRIMES AMBIENTAIS LIGUE PARA **181**

CONTATO



@rppngraciosa

CIÊNCIA CIDADÃ

AJUDE A REGISTRAR NOSSA BIODIVERSIDADE RPPN GRACIOSA NO APP iNaturalist





Tertiary
lions



Wardiere Inc.

CONTINUA...